





Signaturforklaring:

-  Vejstrækning som skal istandsættes
-  Område med veje der skal istandsættes
-  Vedligeholdelsesforpligtede vedr. Kastanielunden
-  Ejendomme der ikke vedr. Kastanielunden

Luftfoto: GeoDanmark 2019

Skel vist vejledende jf. matrikelkort

### Istandsættelse af privat fællesvej Kastanielunden

Oversigtskort

UDARB.	KOORDINATER	KOTER	MÅL	SAGSNR.	TEGN. NR.	REV.
23-09-2019	DKTM3	-	1:1500 (A2)	18246	18246-04	A
DAV	MSA					

FIL :  
PROJEKT :



**TVILUM LANDINSPEKTØRFIRMA A/S** www.tvilum.dk  
 HERREDSVEJEN 14 - 3400 HILLERØD ● TLF: 48 25 11 00  
 TØMMERUP STATIONSVEJ 10 - 2770 KASTRUP ○ TLF: 32 46 61 00